



ZAVAROVANO OBMOČJE NARAVE

AREA NATURALE PROTETTA / NATURE PROTECTED AREA

Krajinski park
Debeli rtič
Parco naturale
Punta Grossa



Občina Ancaran
Comune di Ancaran



Prijatelji narave! Podajte se po učnih poteh na raziskovanje in odkrivanje posebnosti naravnega parka.
Nature lovers! Venture on the trails and discover all the special, interesting features of the nature park.
Amici della Natura! Andate alla scoperta e alla ricerca delle particolarità del parco naturale.

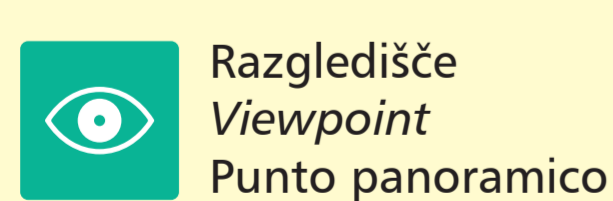
Učne poti potekajo po območju vinogradov, kjer se uporablja kmetijska mehanizacija in izvajajo agrotehnična dela. / The educational trails run along vineyards, where farming mechanisation and agrotechnical works are common sights. / I sentieri didattici si sviluppano nei vigneti. Macchine agricole e agrotecnici al lavoro, siate cauti!



Morska pot: krožna, zahtevnost – zelo lahka, 1h
Sea trail: circular, difficulty level – very easy, 1 h
Sentiero del mare: circuito, molto facile, 1 ora



Panoramska pot: krožna, zahtevnost – lahka, 1h
Panoramic trail: circular, difficulty level – easy, 1 h
Sentiero panoramico: circuito, facile, 1 ora



Razgledišče
Viewpoint
Punto panoramico



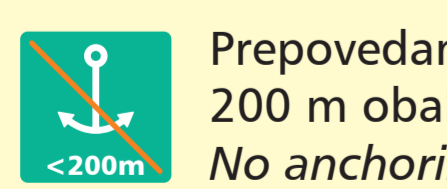
Parkirišče
Parking
Parcheggio



Kopališče
Beach
Spiaggia



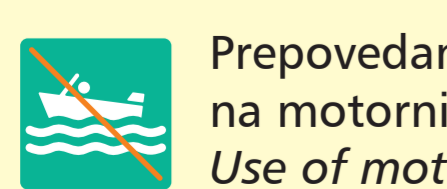
Dostop do morja
Access to the sea
Accesso al mare



Prepovedano sidranje v
200 m obalnem pasu
No anchoring in the coastal
zone up to 200 m
Divieto di ancoraggio nella
zona costiera fino a 200 m

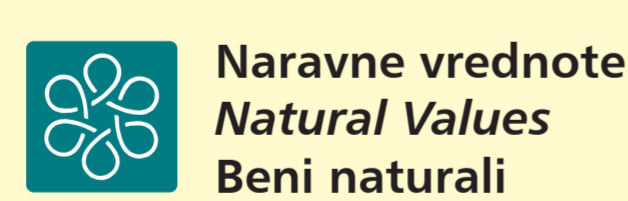


Prepovedano sidranje
No anchoring
Divieto di ancoraggio



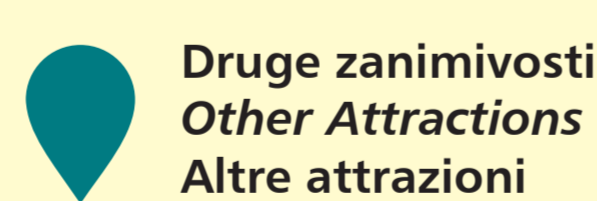
Prepovedano plutje s plovili
na motorni pogon
Use of motor-power vessels
prohibited
Divieto di navigazione con
navi a motore

Točke posebnega interesa / Points of special interest / Punti di interesse speciale



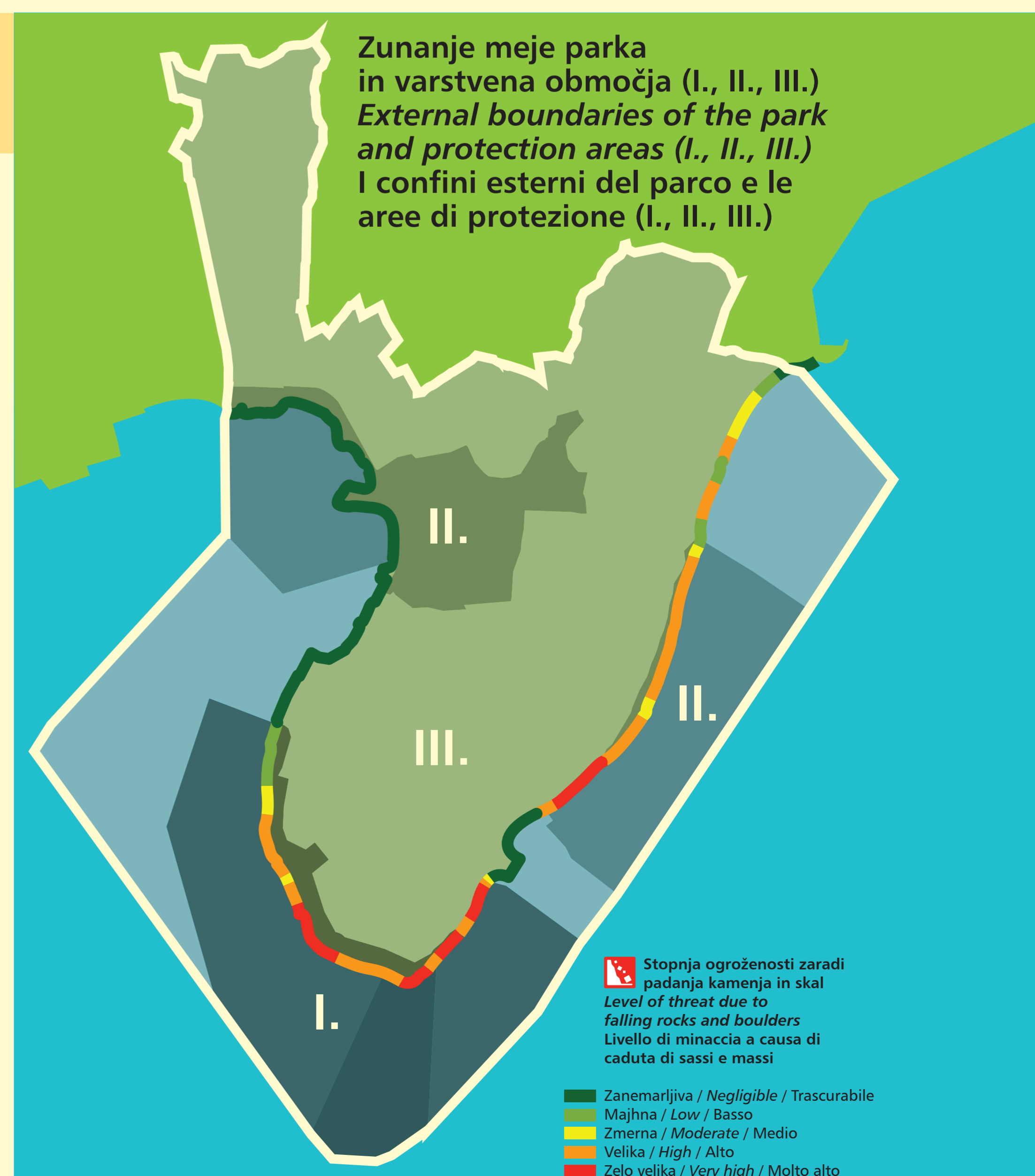
Naravne vrednote
Natural Values
Beni naturali

- Zaliv sv. Jerneja
The Bay of St Bartholomew
Il Golfo di S. Bartolomeo
- Flišni klif Valdoltra
Flyscli cliff Valdoltra
Falesia di flysch Valdoltra
- Park Mladinskega zdravilišča in
letovišča RKS
Red Cross Youth and Health
Resort Park
Parco del Centro giovanile
di cura e villeggiatura di
Punta Grossa
- Ostank avtohtonega hrastovega
gozda
Remnant of an indigenous
oak forest
Resto di un bosco di querce
autoctono
- Abrazijski spodmol
Abrasive rock shelter
Riparo sottoroccia
- Flišni klif Debeli rtič
Flyscli cliff Debeli Rtič
Falesia di flysch Punta Grossa



Druge zanimivosti
Other Attractions
Altre attrazioni

- Vinogradi
Vineyards
Vigneti
- Arheološke ostaline
Archaeological remains
Resti archeologici
- Opazovalni stolp iz 2.
svetovne vojne
Watchtower from
World War II
Torre di avvistamento della
seconda guerra mondiale
- Bunkerji iz 2. svetovne vojne
Bunkers from World War II
Bunker della seconda guerra
mondiale
- Podvodni greben
Underwater reef
Scogliera sommersa
- Svetilnik
Lighthouse
Faro



Zunanje meje parka
in varstvena območja (I., II., III.)
External boundaries of the park
and protection areas (I., II., III.)
I confini esterni del parco e le
aree di protezione (I., II., III.)

Stopnja ogroženosti zaradi
padanja kamenja in skal
Level of threat due to
falling rocks and boulders
Livello di minaccia a causa di
caduta di sassi e massi

Zanemarljiva / Negligible / Trascurabile
Majhna / Low / Basso
Zmerna / Moderate / Medio
Velika / High / Alto
Zelo velika / Very high / Molto alto